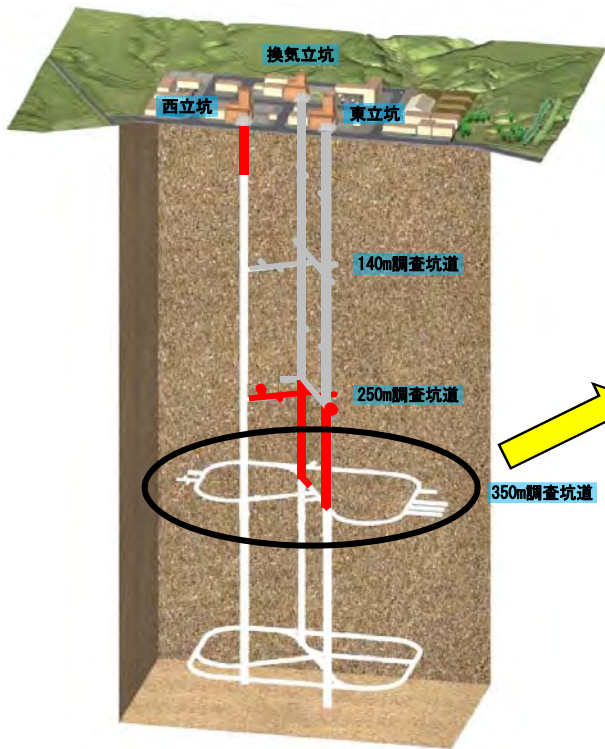
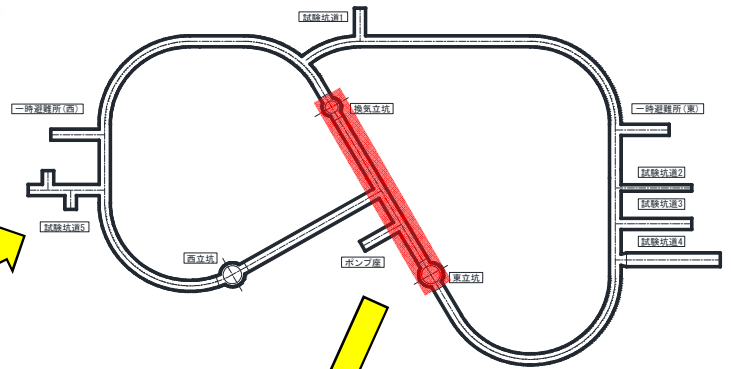


地下施設鳥瞰図



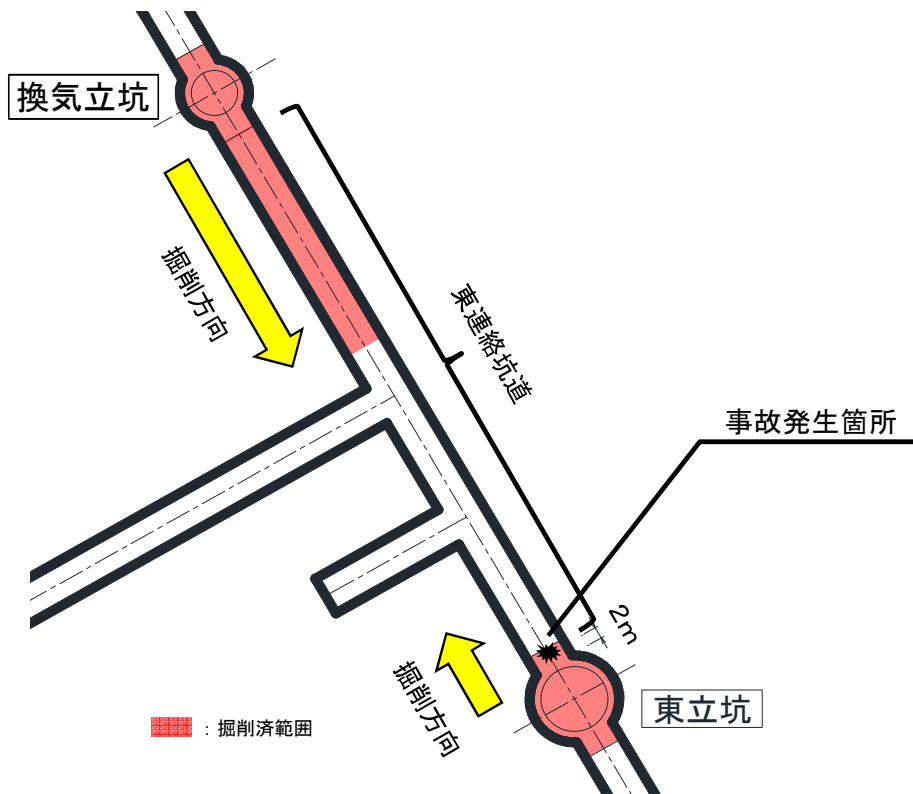
■ : 既施工済範囲 (~第I期2次)
 ■ : 施工済範囲 (第II期)

350m調査坑道平面図



■ : 現在施工中の範囲

事故発生箇所詳細図



■ : 掘削済範囲